

٨٩١٠١١

مرفوقه

خطة ترخيص
الوحدة المحلية لمدينة / الكهوية
الإدارة الهندسية

نموذج إصدار ترخيص

بيانات الترخيص

رقم الترخيص ١٤٤ تاريخ الترخيص ٢٠١٠ / ٩ - ٢٠

بيانات الموقع

رقم القطعة: جامع كمال
مجاورة:
رقم البلاك: ١٠١٠١١ شارع: طريق خفا

منطقة / مدينة: كمال
محافظة: كمال

بيانات صاحب الترخيص

صفته: مؤسس / جامع كمال
الاسم:
رقم قومي: ١٥ - ٦٦٥ - ٦٦٥

عقار رقم / شارع جامع كمال
العنوان
دور: شقة
شياخة / قرية: قسم / مركز محافظة
تليفون: محمول بريد الكتروني

بيانات المهندس / المكتب الهندسي

الاسم: محمد عثمان

السجل التجاري البطاقة الضريبية فئة الأعمال
رقم القيد بالتقابة رقم الاستشاري رقم قومي (مهندس)

قرار الترخيص بناءً على قرار رقم ٢٠١٠
الرقم الجامعي ١١٩
٢٠١٠

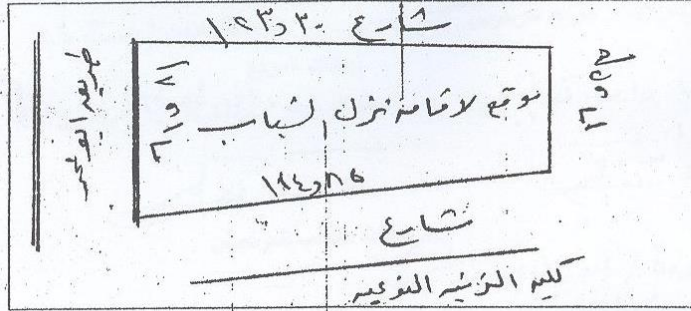
في حدود مبلغ ٥٦٧٥٩٢٥ جنيهاً مصرياً لا غير وذلك طبقاً للبيانات والرسوم المقدمة مع الطلب والمغتمدة والمرفقة لهذا الترخيص والتي تعتبر جزءاً لا يتجزأ من أحكام القانون ولائحته التنفيذية والكودات والقرارات والموصفات المنظمة ذات الصلة الرسوم المسددة (المبالغ بالجنية المصري)

بيان
رسم إصدار أو تجديد الترخيص
التأمين ٠,٢% من قيمة الأعمال
إجمالي الرسوم

مركز المعلومات ودعم اتخاذ القرار

تابع) نموذج إصدار ترخيص
تحديد الحدود وخطوط التنظيم

رسم كروكي الموقع



سهم اتجاه الشمال

بيانات الواجبات

البحرية	بطول ١٧٠.٨٨ متر	يظل على طريق	مصادفة/إرادة بمقدار
الغربية	بطول ١٧٠.٢٠ متر	يظل على شارع	مصادفة/إرادة بمقدار
الشرقية	بطول ١٧٠.٨٥ متر	يظل على شارع	مصادفة/إرادة بمقدار
الجنوبية	بطول ١٧٠.٢٢ متر	يظل على شارع	مصادفة/إرادة بمقدار

ولا يتم البدء في تنفيذ أعمال الترخيص إلا بعد إخطار الجهة الإدارية قبل التنفيذ بمدة لا تقل عن أسبوعين مرفقاً به عقد
رلة معتمداً من الاتحاد المصري لمقاولي التشييد والبناء متى زادت قيمة الأعمال عن ٣٥٠٠٠٠ وعقد مقاولة مع
أحد المقاولين متى قلت الأعمال عن ذلك.
وشهادة إشراف على التنفيذ طبقاً لتعليمات نقابة المهندسين.

التوقيع

مدير عام الإدارة الهندسية

مدير التنظيم

رئيس القسم

المهندس المسئول

خاتم الجهة الإدارية

تقرير فني من تغطية مبنى نزل الشباب

اجتمعت اللجنة المشكلة من السيد أ.د/ عميد الكلية بتاريخ ٢٠١٢/٢/١٤
لدراسة إمكانية تغطية نزل الشباب بالجامعة وقد تبين الآتي:-

معاينة على الطبيعة:-

- ١- المبنى الحالي مكون من دور ارضي وخمسة ادوار علوية.
- ٢- المبنى هيكل خرساني والأساسات خازوقية

الدراسة والتحليل :-

بدراسة الهيكل الخرساني والأساسات تبين أن الهيكل الخرساني والأساسات
تتحمل تغطية دور واحد فقط بكامل المسطح ماعدا قاعة الاحتفالات والمدخل
الموجودين بالجزء الأوسط للمبنى.

الخلاصة والتوصيات:-

توصي اللجنة بتغطية مبنى نزل الشباب دور واحد فقط ماعدا الجزء الخاص بقاعة
الاحتفالات والمدخل الموجودين بالجزء الأوسط بالمبنى.

التوقيع

اللجنة

- ١- د/ مصطفى محمد عثمان
- ٢- د/ علي محمد عبد الله
- ٣- د/ حسام الدين فوزي عبد الفتاح



شهادة

بشأن مركز البحوث والاستشارات الهندسية - كلية الهندسة - جامعة كفر الشيخ بار مبنى
مركز الشباب وانصادر له الترخيص رقم : ١٢ لسنة ٢٠٠٩ - ٢٠١٠ بان الهيكل الخرساني
واساساته تتحمل تعليمة الدور السادس العنوي بكامل المسطح ما عدا الجزء الخاص بقاعة
الاحتفالات.

وهذه شهادة منا بذلك.

مدير المركز


د/ علي عبد الله أبو زيد

استشاري انشائي


د/ مصطفى عثمان

٢٠١٢
محافظة
الوحدة المحلية لمدينة
الإدارة الهندسية

نموذج إصدار ترخيص
بيانات الترخيص

رقم الترخيص تاريخ الترخيص ٢٠١٢ نوع الترخيص
بيانات الموقع

رقم القطعة :
مجاورة :
منطقة / مدينة :
رقم البلوك :
خسى :
محافظة :

شارع :
رقم الترخيص :

بيانات صاحب الترخيص

الاسم /
صفته /
رقم قومي /

عقار رقم شارع
دور شقه
شياخة / قرية قسم / مركز محافظة
تليفون محمول بريد إلكتروني

العنوان
رقم الترخيص :

بيانات المهندس / المكتب الهندسي

الاسم /
السجل التجاري البطاقة الضريبية
رقم القيد بالتقابة رقم الاستشاري
قرار الترخيص /
رقم قومي (مهندس)

رقم الترخيص :
رقم الترخيص :

في حدود مبلغ جنيها مصريا لا غير وذلك طبقا للبيانات والرسوم المقدمة مع الطلب
والمرفقه لهذا الترخيص والتي تعتبر جزءا متما لها وعلى ان يتم احكام القانون ولائحته التنفيذية
والقرارات والمواصفات المنظمة ذات الصله .

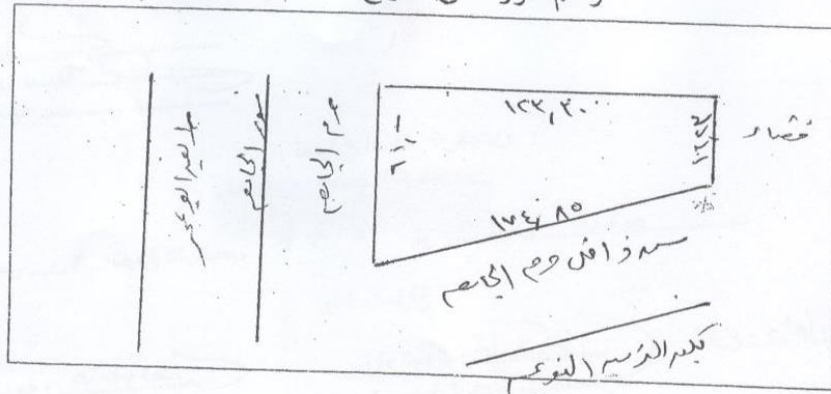
الرسوم المسددة (المبالغ بالجنيه المصري)

بيان	المبلغ
رسم اصدار او تجديد الترخيص	٩٤
التامين ٢,٠% من قيمة الاعمال	١٩٦٠
ضريبه نوعيه	٦٠

١٩٦٠
٩٤
١٩٦٠

تحديد الحدود وخطوط التنظيم

رسم كروكي الموقع



رسم مالى
[Signature]



سهم اتجاه الشمال

بيانات الواجهات

البحرية	بطول 71.81 متر	يطل على حارة الخبز	مصادفة/إرادة بمقدار
الغربية	بطول 144.20 متر	يطل على	مصادفة/إرادة بمقدار
الشرقية	بطول 176.80 متر	يطل على	مصادفة/إرادة بمقدار
الجنوبية	بطول 176.80 متر	يطل على حارة الخبز	مصادفة/إرادة بمقدار

ولا يتم البدء فى تنفيذ اعمال الترخيص الا بعد اخطار الجهة الادارية قبل التنفيذ بمدة لا تقل عن اسبوعين مرفقا به عقد مقاوله معتمدا من الاتحاد المصرى لمقاولى التشييد والبناء متى زادت قيمة الاعمال عن 300.000 وعقد مقارن مع احد المقاولين متى قلت الاعمال عن ذلك. وشهادة اشراف على التنفيذ طبقا لتعليمات نقابة المهندسين.

التوقيع
المهندس المسئول - رئيس القسم - مدير التنظيم - مدير عام الادارة الهندسية

الاسم / التوقيع

الوحدة المحلية لركز ومدينة كفر الشيخ
الادارة الهندسية
قسم التنظيم

رخصة مبانى رقم 1 لسنة 2013

لا مانع من اعتماد الرخصة طبقا للرسومات المعمارية والانشائية المرفقة تحت مسؤولية المالك ومهندسة دون اذى مسئولية على الوحدة المحلية لركز ومدينة كفر الشيخ من ناحية الحسابات الانشائية

للسنة

مدير التنظيم

مركز المعلومات ودعم اتخاذ القرار
مركز المعلومات ودعم اتخاذ القرار
مركز المعلومات ودعم اتخاذ القرار

مركز المعلومات ودعم اتخاذ القرار

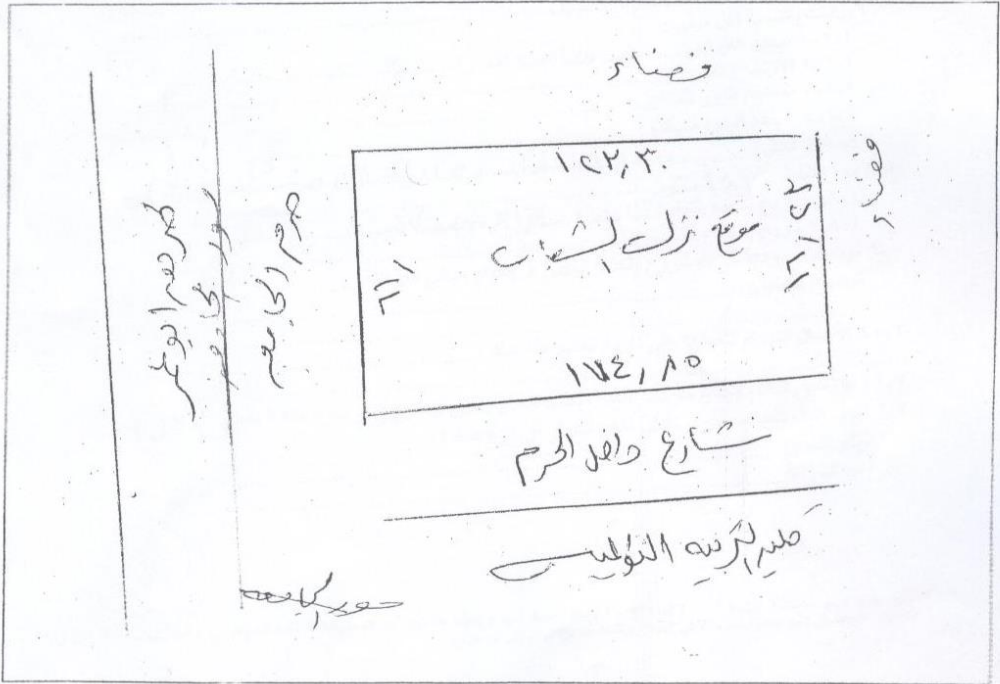
مركز المعلومات ودعم اتخاذ القرار

رقم القطعة: ١٤٢, ٢
محافظة / مدينة: كركسي
مساحة الأرض: ١٧٤, ١٥

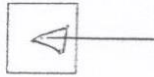
بيانات الموقع

رقم القطعة: ١٤٢, ٢
محافظة / مدينة: كركسي
مساحة الأرض: ١٧٤, ١٥

كروكسي الموقع بالشوارع المحيطة



سهم اتجاه الشمال



مملكة البحرين
 وزارة الإسكان
 المديرية العامة للإسكان
 المديرية العامة للإسكان
 المديرية العامة للإسكان

٢٠٢٣

١-٢ اسم المشروع: مبنى السكن الاجتماعي - حي الفحيحين - البحرين
 ٢-٢ عنوان الموقع: د.ق. ١٥٠٠٠٠
 ٣-٢ القسم والمدينة: البحرين - حي الفحيحين
 ٤-٢ عدد المباني: ١
 ٥-٢ طبيعة المنشأ: سكني
 ٦-٢ بيانات بالنسبة لكل مبنى:
 ٦-٢-١ عدد الطوابق: ١
 ٦-٢-٢ الإرتفاع الكلي: ٣.٠٠
 ٦-٢-٣ مساحة الدور المتكرر: ١٠٠.٠٠
 ٦-٢-٤ عدد البرومات: ١
 ٧-٢ قيمة الأعمال: ١٠٠.٠٠٠.٠٠٠
 ٨-٢ مدة التنفيذ: ١٢ شهر
 ٨-٢-١ تاريخ بدء التنفيذ: ٢٠٢٣/٠١/٠١
 ٨-٢-٢ تاريخ إنهاء التنفيذ: ٢٠٢٣/٠١/٠١
 ٩-٢ توسعات متوقعة في المشروع (تغطية المبنى أو إنشاء مباني متماثلة الخ)
 توضيح تفصيلي

١٠-٢ الأعمال التي تم تنفيذها حتى تاريخ تقديم هذا الطلب
 ١١-٢ هل سبق التقدم لإحدى شركات التأمين بطلب لتغطية نفس المشروع أو جزء منه ؟ نعم () لا ()
 ١٢-٢ هل هناك تأمينات أخرى تغطي نفس الخطر أو جزء منه ؟
 مبلغ التأمين
 اسم الشركة



(١) مذكور بقرار وزير الإسكان رقم () لسنة ٢٠٠٧ بشأن اعتماد نموذج وثيقة التأمين من المسؤولية المدنية المرفقة بالقرار
 الاضرار التي تلحق الغير بسبب ما يحدث في المباني والمنشآت من تهديم كلي أو جزئي.



مركز المعلومات ودعم اتخاذ القرار
 من ناحية التخطيط والتصريفات الهندسية
 بيانات الموقع

حد شمالي	حد علي صويحبي وعموم حرم جامعة القاهرة	71, 8	متر
حد شمالي	حد علي شارع	122, 2	متر
حد شرقي	حد علي شارع	172, 8	متر
حد الجنوبي	حد علي حرم جامعة	172, 2	متر

الاشتراطات الخاصة بالمنطقة

- ١- الردود البحرية
 القبليّة
 الشرقيّة
 الغربيّة
- ٢- الارتفاع المقرر لقطعة الأرض خطية الدويرا وس العلوي وتصميم اشتراطات البناء للقاهرة
- ٣- الاستخدامات المقررة للموقع منزل لعدد 119 وحدة سكنية
- ٤- نسبة البناء

اشتراطات صادرة من المجلس الاعلي للتخطيط والتنمية العمرانية
 الموقع صالح للبناء من الناحية التخطيطية البنائية ولا تعتبر هذه الشهادة بأي حال من الأحوال سنداً ناقلاً للملكية ودون
 مسئولية علي الجهة الإدارية المختصة .

رئيس الجهة الإدارية
 مدير التخطيط
 المهندس المسئول
 الاسم /
 التوقيع /
 خاتم الجهة الإدارية

