





Kafrelsheikh University				جامعة كفر الشيخ
Faculty of Arts				كلية الآداب
Department System Geographic Information				قسم الجغرافيا ونظم المعلومات الجغرافية

رؤية البرنامج: بناء كيان معرفي متميز ، وتحقيق دور ريادي في مجال الجغرافيا ونظم المعلومات الجغرافية محليا وعالميا

الخطة الدراسية لقسم الجغرافيا و نظم المعلومات الجغرافية للفصل الدراسي الثاني من العام الجامعي ٢٠٢٢/٢٠٢٣ م

م	اسم المادة	الفرقة	عدد الساعات	عضو هيئة التدريس
١-	أسس الجغرافية الطبيعية ٢	الاولى	٣	أ.د/ عبدالله علام
٢-	أسس الجغرافية البشرية ٢	الاولى	٣	أ.د/ أحمد أبو زيد
٣-	جغرافية عملية وخرائط	الاولى	٤	د/ نورا رجب - د/ على يونس
٤-	جغرافية العالم العربي	الاولى	٣	د/ سعيده دياب
٥-	الحاسب الآلي في الجغرافيا	الاولى	٢	د/ محمد الشناوى
٦-	الكشوف الجغرافية	الاولى	٣	د/ وائل مصطفى
٧-	الحيومورفولوجيا ٢	الثانية	٣	أ.د/ عبدالله علام
٨-	الجغرافية مناخية ٢	الثانية	٣	أ.د/ زينهم مجد
٩-	جغرافية السكان ٢	الثانية	٣	د/ دعاء عوض
١٠-	الأساليب الكمية في الجغرافيا والحاسب الآلي (٢)	الثانية	٤	أ.د/ عبدالحميد الصباغ
١١-	المساحة المستوية ٢	الثانية	٣	أ.د/ عبدالحميد الصباغ
١٢-	جغرافية آسيا	الثانية	٣	د/ دعاء عوض
١٣-	الجغرافيا الاقتصادية (التعدين والصناعة)	٣عام + مساحة	٣	د/ محمد الشناوى
١٤-	جغرافية المياه والطاقة	٣عام	٣	د/ محمد الشناوى
١٥-	مقدمة في نظم المعلومات الجغرافية	٣عام + مساحة	٤	د/ زينهم مجد - د/ وائل مصطفى
١٦-	الجغرافيا التاريخية	٣عام	٣	د/ وائل مصطفى
١٧-	خرائط التوزيعات و الحاسب الآلي	٣عام	٤	د/ نورا رجب - د/ على يونس
١٨-	جغرافية التنمية	٣عام	٣	د/ نورا رجب


الرسالة: يسعى برنامج الجغرافيا ونظم المعلومات الجغرافية كلية الآداب جامعة كفر الشيخ الي اعداد خريج متميز طبقا للمعايير القومية الاكاديمية المرجعية في مجال الجغرافيا ونظم المعلومات الجغرافية قادر علي المنافسة في سوق العمل واجراء البحوث الجغرافية لخدمة المجتمع وتنمية البيئة في اطار من القيم الارتقائية

Kafrelsheikh University				جامعة كفر الشيخ
Faculty of Arts				كلية الآداب
Department System Geographic Information	المعلومات الجغرافية ونظم المعلومات الجغرافية			قسم الجغرافيا ونظم المعلومات الجغرافية

رؤية البرنامج: بناء كيان معرفي متميز، وتحقيق دور ريادي في مجال الجغرافيا ونظم المعلومات الجغرافية محليا وعالميا

أ.د/ عبدالحميد الصباغ	٢	٣ مساحة	الخرائط الطبوغرافية	-١٩
أ.د/ زينهم مجد	٢	٣ مساحة	خرائط الطقس والمناخ	-٢٠
أ.د/ حسام الدين فوزى د/ وائل مصطفى	٣	٣ مساحة	مساحة تاكيومترية (٢)	-٢١
أ.د/ عبدالله علام	٢	٣ مساحة	الخرائط الجيولوجية	-٢٢
د/ نورا رجب	٢	٣ مساحة	الخرائط الآلية	-٢٣
د/ وائل مصطفى	١	٣ مساحة	تدريب عملي مساحي ٢	-٢٤
د/ سعيدة دياب	٣	٤ عام + مساحة	جغرافية مصر البشرية	-٢٥
أ.د/ أحمد أبو زيد	٣	٤ عام + مساحة	التخطيط الاقليمي	-٢٦
د/ على يونس	٣	٤ عام + مساحة	الجغرافيا السياسية	-٢٧
د/ دعاء عوض	٣	٤ عام	موضوع خاص	-٢٨
أ.د/ زينهم مجد	٤	٤ عام + مساحة	استشعار عن بعد	-٢٩
د/ نورا رجب	٣	٤ عام	جغرافية العالم الجديد	-٣٠
د/ سعيدة دياب	٤	٤ عام	بحث ميداني	-٣١
أ.د/ حسام الدين فوزى د/ على يونس	٣	٤ مساحة	مساحة جيوديسية	-٣٢
أ.د/ عبدالحميد الصباغ	٢	٤ مساحة	خرائط بحرية	-٣٣
د/ وائل مصطفى	٣	٤ مساحة	موضوع خاص في علم الخرائط	-٣٤
د/ على يونس أ.د/ عبدالحميد الصباغ	٣	٤ مساحة	المشروع تطبيقي	-٣٥
مواد يشرف على تدريسها القسم من خارج القسم				
أ.د/ عبدالله علام	٣	الأولى اجتماع	جغرافية مصر	-١
د/ على يونس	٣	الأولى (اعلام)	جغرافية سياسية	-٢

الرسالة: يسعى برنامج الجغرافيا ونظم المعلومات الجغرافية كلية الآداب جامعة كفر الشيخ الي اعداد خريج متميز طبقا للمعايير القومية الاكاديمية المرجعية في مجال الجغرافيا ونظم المعلومات الجغرافية قادر علي المنافسة في سوق العمل واجراء البحوث الجغرافية لخدمة المجتمع وتنمية البيئة في اطار من القيم الارتقائية

Kafrelsheikh University				جامعة كفر الشيخ
Faculty of Arts				كلية الآداب
Department System Geographic Information				قسم الجغرافيا ونظم المعلومات الجغرافية




رؤية البرنامج: بناء كيان معرفي متميز ، وتحقيق دور ريادي في مجال الجغرافيا ونظم المعلومات الجغرافية محليا وعالميا

أ.د/ أحمد أبوزيد	٣	الثالثة (تاريخ)	جغرافية مصر	-٣
------------------	---	-----------------	-------------	----

رئيس قسم الجغرافيا ونظم المعلومات الجغرافية

اد / زينهم السيد مجد

الرسالة: يسعى برنامج الجغرافيا ونظم المعلومات الجغرافية كلية الآداب جامعة كفر الشيخ الي اعداد خريج متميز طبقا للمعايير القومية الاكاديمية المرجعية في مجال الجغرافيا ونظم المعلومات الجغرافية قادر علي المنافسة في سوق العمل واجراء البحوث الجغرافية لخدمة المجتمع وتنمية البيئة في اطار من القيم الارتقائية

Kafrelsheikh University				جامعة كفر الشيخ
Faculty of Arts				كلية الآداب
Department System Geographic Information				قسم الجغرافيا ونظم المعلومات الجغرافية

رؤية البرنامج: بناء كيان معرفي متميز ، وتحقيق دور ريادي في مجال الجغرافيا ونظم المعلومات الجغرافية محليا وعالميا

الخطة الدراسية للساعات العملية لقسم الجغرافيا و نظم المعلومات الجغرافية للفصل الدراسي الثاني




العام الجامعي ٢٠٢٢-٢٠٢٣م

م	اسم المادة	الفرقة	عملي	القائم بالتدريس
١-	جغرافيا عملية وخرائط	الأولى	٢	ا/ ايمان سلامه
٢-	الحاسب الآلي في الجغرافيا	الأولى	٢	ا/ ايمان سلامه
٣-	الأساليب الكمية في الجغرافيا	الثانية	٢	ا/ ايمان سلامه
٤-	مقدمة في نظم المعلومات	ثالثة مساحة + نظم	٢	ا/ محمد شفطر
٥-	خرائط التوزيعات والحاسب الآلي	ثالثة نظم	٢	ا/ محمد شفطر
٦-	خرائط طبوغرافية	ثالثة مساحة	١	ا/ ايمان سلامه
٧-	خرائط طقس ومناخ	ثالثة مساحة	١	ا/ محمد شفطر
٨-	خرائط جيولوجية	ثالثة مساحة	١	ا/ محمد شفطر
٩-	خرائط آلية	ثالثة مساحة	١	ا/ ايمان سلامه
١٠-	تدريب عملي مساحة	ثالثة مساحة	٢	ا/ محمد شفطر
١١-	استشعار عن بعد والحاسب الآلي	رابعة نظم + مساحة	٢	ا/ ايمان سلامه
١٢-	الخرائط بحرية	رابعة مساحة	١	ا/ محمد شفطر

رئيس قسم الجغرافيا ونظم المعلومات الجغرافية

اد / زينهم السيد مجد

الرسالة: يسعى برنامج الجغرافيا ونظم المعلومات الجغرافية كلية الآداب جامعة كفر الشيخ الي اعداد خريج متميز طبقا للمعايير القومية الاكاديمية المرجعية في مجال الجغرافيا ونظم المعلومات الجغرافية قادر علي المنافسة في سوق العمل واجراء البحوث الجغرافية لخدمة المجتمع وتنمية البيئة في اطار من القيم الارتقائية




<i>Kafrelsheikh University</i>				جامعة كفر الشيخ
<i>Faculty of Arts</i>				كلية الآداب
<i>Department System Geographic Information</i>				قسم الجغرافيا ونظم المعلومات الجغرافية

رؤية البرنامج: بناء كيان معرفي متميز ، وتحقيق دور ريادي في مجال الجغرافيا ونظم المعلومات الجغرافية محليا وعالميا

برنامج المساحة والخرائط ونظم المعلومات الجغرافية

الخطة الدراسية للفصل الدراسي الثاني من العام الجامعي ٢٠٢٢/٢٠٢٣ م

الرسالة: يسعى برنامج الجغرافيا ونظم المعلومات الجغرافية كلية الآداب جامعة كفر الشيخ الي اعداد خريج متميز طبقا للمعايير القومية الاكاديمية المرجعية في مجال الجغرافيا ونظم المعلومات الجغرافية قادر علي المنافسة في سوق العمل واجراء البحوث الجغرافية لخدمة المجتمع وتنمية البيئة في اطار من القيم الارتقائية


Kafrelsheikh University				جامعة كفر الشيخ
Faculty of Arts				كلية الآداب
Department System Geographic Information				قسم الجغرافيا ونظم المعلومات الجغرافية

رؤية البرنامج: بناء كيان معرفي متميز ، وتحقيق دور ريادي في مجال الجغرافيا ونظم المعلومات الجغرافية محليا وعالميا

الخطة الدراسية للساعات النظرية لبرنامج المساحة والخرائط للفصل الدراسي الثاني العام الجامعي ٢٠٢٢-٢٠٢٣م

م	اسم المادة	المستوى	نظري	القائم بالتدريس
١-	مبادئ الخرائط	الاول	٢	أ.د/ عبدالحميد الصباغ
٢-	جغرافية بشرية	الاول	٣	أ.د/ أحمد أبو زيد
٣-	خرائط طقس ومناخ	الاول	٢	أ.د/ زينهم مجد
٤-	ادارة الموارد البشرية	الاول	٢	د/ دعاء عوض
٥-	صور جوية ومرئيات فضائية	الأول	٢	د/ نورا رجب
٦-	جغرافية الوطن العربي	الأول	٢	أ.د/ عبدالله علام
٧-	لغة انجليزية	الأول	٢	د/أحمد مادح
٨-	أساليب كمية وحاسب ألي	الثاني	٢	أ.د/ عبدالحميد الصباغ
٩-	استشعار عن بعد متقدم	الثاني	٢	د/ وائل مصطفى- أ.د/ زينهم مجد
١٠-	جغرافية اقتصادية	الثاني	٢	د/ محمد الشناوى
١١-	جغرافية السكان	الثاني	٢	د/ دعاء عوض
١٢-	دراسة ميدانية	الثاني	٢	د/ سعيده دياب
١٣-	جغرافية النقل والاتصالات	الثاني	٢	د/ محمد الشناوى
١٤-	طرق تمثيل كارتوجرافي	الثاني	٢	د/ وائل مصطفى
١٥-	مهارات التواصل	الثاني	٢	اد/ فاتن قنصوه
١٦-	مساقت الخرائط	الثالث	٢	د/ على يونس
١٧-	جغرافية العمران	الثالث	٢	أ.د/ أحمد أبو زيد
١٨-	خرائط جيولوجية	الثالث	٢	أ.د/ عبدالله علام
١٩-	مساحة تاكيومترية	الثالث	٢	اد/ حسام الدين فوزي- د/ وائل مصطفى
٢٠-	تنمية بشرية	الثالث	٢	د/ نورا رجب
٢١-	جغرافية السياحة	الثالث	٢	د/ سعيده دياب

الرسالة: يسعى برنامج الجغرافيا ونظم المعلومات الجغرافية كلية الآداب جامعة كفر الشيخ الي اعداد خريج متميز طبقا للمعايير القومية الاكاديمية المرجعية في مجال الجغرافيا ونظم المعلومات الجغرافية قادر علي المنافسة في سوق العمل واجراء البحوث الجغرافية لخدمة المجتمع وتنمية البيئة في اطار من القيم الارتقائية

Kafrelsheikh University				جامعة كفر الشيخ
Faculty of Arts				كلية الآداب
Department System Geographic Information				قسم الجغرافيا ونظم المعلومات الجغرافية

رؤية البرنامج: بناء كيان معرفي متميز ، وتحقيق دور ريادي في مجال الجغرافيا ونظم المعلومات الجغرافية محليا وعالميا

أ.د/ زينهم مجد	٢	الثالث	جغرافية البيئة	- ٢٢
أ.د/ خالد عبدالدايم + د/ اسامه وفا	٢	الثالث	علم الجودة	- ٢٣
د/ على يونس	٢	الرابع	تطبيقات نظم واستشعار عن بعد	- ٢٤
أ.د/ عبدالله علام + أ.د/ عبدالحميد الصباغ	٢	الرابع	مناهج البحث الجغرافي	- ٢٥
د/ وائل مصطفى - أ.د/ زينهم مجد	٢	الرابع	مشروع تخرج في المساحة	- ٢٦
أ.د/ أحمد أبوزيد - د/ محمد الشناوي	٢	الرابع	تصميم خرائط	- ٢٧
د/ على يونس - د/ نورا رجب	٣	الرابع	تطبيقات في نظم المعلومات	- ٢٨
د/ دعاء عوض	٢	الرابع	جغرافية العالم الجديد	- ٢٩
د/ سعيدة دياب	٢	الرابع	جغرافية حوض النيل	- ٣٠




رئيس قسم الجغرافيا ونظم المعلومات
الجغرافية

اد / زينهم السيد مجد

مدير البرنامج

اد/ أحمد أبو زيد

الرسالة: يسعى برنامج الجغرافيا ونظم المعلومات الجغرافية كلية الآداب جامعة كفر الشيخ الي اعداد خريج متميز طبقا للمعايير القومية الاكاديمية المرجعية في مجال الجغرافيا ونظم المعلومات الجغرافية قادر علي المنافسة في سوق العمل واجراء البحوث الجغرافية لخدمة المجتمع وتنمية البيئة في اطار من القيم الارتقائية

Kafrelsheikh University				جامعة كفر الشيخ
Faculty of Arts				كلية الآداب
Department System Geographic Information	قسم المعلومات الجغرافية			قسم الجغرافيا ونظم المعلومات الجغرافية

رؤية البرنامج: بناء كيان معرفي متميز ، وتحقيق دور ريادي في مجال الجغرافيا ونظم المعلومات الجغرافية محليا وعالميا

الخطة الدراسية لساعات العملية لبرنامج المساحة والخرائط للفصل الدراسي الثاني العام الجامعي ٢٠٢٢-٢٠٢٣م

م	اسم المادة	المستوى	عملي	القائم بالتدريس
١-	مبادئ الخرائط	الاول	٢	أ.د/ عبد الحميد الصباغ
٢-	خرائط طقس ومناخ	الاول	٢	أ.د/ زينهم مجد
٣-	ادارة الموارد البشرية	الاول	٢	ا/ ايمان سلامه
٤-	صور جوية ومرئيات فضائية	الأول	٢	ا/ محمد شقطر
٥-	أساليب كمية وحاسب ألي	الثاني	٢	أ.د/ عبد الحميد الصباغ
٦-	استشعار عن بعد متقدم	الثاني	٢	ا/ ايمان سلامه
٧-	دراسة ميدانية	الثاني	٢	ا/ محمد شقطر
٨-	طرق تمثيل كارتوجرافي	الثاني	٢	د/ وائل مصطفى
٩-	مساقط الخرائط	الثالث	٢	د/ على يونس
١٠-	خرائط جيولوجية	الثالث	٢	أ.د/ عبدالله علام
١١-	مساحة تاكيومترية	الثالث	٢	ا/ محمد شقطر
١٢-	تطبيقات نظم واستشعار عن بعد	الرابع	٢	ا/ ايمان سلامه
١٣-	مشروع تخرج في المساحة	الرابع	٢	د/ وائل مصطفى
١٤-	تصميم خرائط	الرابع	٢	د/ محمد الشناوي

رئيس قسم الجغرافيا ونظم المعلومات
الجغرافية

اد / زينهم السيد مجد

مدير البرنامج

اد/ أحمد أبو زيد

الرسالة: يسعى برنامج الجغرافيا ونظم المعلومات الجغرافية كلية الآداب جامعة كفر الشيخ الي اعداد خريج متميز طبقا للمعايير القومية الاكاديمية المرجعية في مجال الجغرافيا ونظم المعلومات الجغرافية قادر علي المنافسة في سوق العمل واجراء البحوث الجغرافية لخدمة المجتمع وتنمية البيئة في اطار من القيم الارتقائية